

4.5 Konzeptkarte  
«Synthese»




Carte stratégique  
« Synthèse »



Bestand

-  Grünanlage/Park
-  Technologiepark
-  Platz
-  Halböffentliche Freiräume (beschränkt zugänglich), z.B. Schulen, Sportanlagen
-  Neue Brückenköpfe/Orte mit spezieller Bedeutung für die Verbindung der Quartiere beidseits des Rheins
-  Brücke
-  Wasserzone Freizeit
-  Freizeitstandorte auf dem Wasser

Neu

-  
- 
- 
- 
- 
- 
-  
- 

Bestand / Neu

-  Uferpromenade/ Uferweg
-  Uferböschung/ übergeordnete Biotopverbundachse
-  Baumallee/Baumreihe
-  Übergeordnete Biotopverbundachse (trockenwarm)
-  Neue Grün- und Freiflächen in Abstimmung mit zukünftiger Entwicklung festlegen
-  Übergeordnete Grünzüge in der umgebenden Landschaft/Biotopverbund
-  Transformationsgebiet
-  Hafengebiet

Etat actuel

-  Espace planté / parc
-  Le parc technologique
-  Place
-  Espace semi-public (accessibilité limitée) par ex. écoles, terrains de sport
-  Nouvelles têtes de ponts / lieux avec une signification particulière puisqu'ils relient les quartiers de part et d'autre du Rhin
-  Pont
-  Zone « Loisirs aquatiques »
-  Infrastructure pour les loisirs sur l'eau

Aménagement

-  
- 
- 
- 
- 
- 
-  
- 

Etat actuel/ Aménagement

-  Promenade fluviale
-  Talus / corridor écologique
-  Allées / allées plantées
-  Corridor écologique (sec et chaud)
-  Aménagement des espaces publics coordonné avec les projets de développement urbain
-  Pénétrantes vertes en lien avec le grand paysage / corridor écologique
-  Quartiers en phase de renouvellement urbain
-  Zone portuaire